




**Nacht Samstag auf Sonntag**

<b>Linie</b>	<b>N9</b>	<b>N9</b>	<b>N9</b>	<b>N9</b>	<b>N9</b>
<b>Hinweise</b>	<b>H66</b>	<b>H66</b>	<b>H66</b>	<b>H66</b>	<b>H66</b>
<i>Osnabrück, Neumarkt A2</i> 	<i>N19 ab</i>	<i>20 03</i>	<i>22 03</i>	<i>0 03</i>	<i>2 03</i>
<i>Ibbenbüren, Brügge / Disco</i>	<i>an</i>	<i>21 00</i>	<i>23 00</i>	<i>1 00</i>	<i>3 00</i>
<i>Rheine, Bahnhof</i> 	<i>N16 ab</i>	<i>20 05</i>	<i>22 05</i>	<i>0 05</i>	<i>2 05</i>
<i>Ibbenbüren, Brügge / Disco</i>	<i>an</i>	<i>20 49</i>	<i>22 49</i>	<i>0 49</i>	<i>2 49</i>
<i>Recke, Schulzentrum H4</i> 	<i>N28 ab</i>	<i>18 19</i>	<i>20 31</i>	<i>0 31</i>	<i>2 31</i>
<i>Ibbenbüren, Brügge / Disco</i>	<i>an</i>	<i>18 48</i>	<i>21 00</i>	<i>1 00</i>	<i>3 00</i>
Ibbenbüren, Brügge / Disco	18 50	21 05	23 05	1 05	3 05
Ibbenbüren, Sommerodelbahn	18 52	21 07	23 07	1 07	3 07
Ibbenbüren, Dörenther Berg	18 53	21 08	23 08	1 08	3 08
Dörenthe, Abzw. Riesenbeck	18 54	21 09	23 09	1 09	3 09
Dörenthe, Abzw. Brochterbeck	18 55	21 10	23 10	1 10	3 10
Dörenthe, Hafen	18 57	21 12	23 12	1 12	3 12
Saerbeck, Am Schulkamp	19 01	21 16	23 16	1 16	3 16
Saerbeck, Abzw. Birgte	19 02	21 17	23 17	1 17	3 17
Saerbeck, Rathaus	19 03	21 18	23 18	1 18	3 18
Saerbeck, Friedhof	19 04	21 18	23 18	1 18	3 18
Saerbeck, Mitte	19 05	21 19	23 19	1 19	3 19
Saerbeck, Abzw. Ladbergen	19 05	21 19	23 19	1 19	3 19
Greven, Forsthaus	19 11	21 24	23 24	1 24	3 24
Greven, Wentrup	19 15	21 28	23 28	1 28	3 28
Greven, Beckermannstraße	19 16	21 29	23 29	1 29	3 29
Greven, Friedhof	19 18	21 30	23 30	1 30	3 30
Greven, Saerbecker Strasse	19 19	21 31	23 31	1 31	3 31
Greven, Martinischule	19 21	21 32	23 32	1 32	3 32
Greven, Fritz-Pölking-Platz	19 23	21 33	23 33	1 33	3 33
Greven, Münsterstraße-Süd	19 24	21 34	23 34	1 34	3 34
Sprakel, Nord	19 26	21 36	23 36	1 36	3 36
Sprakel, P+R Sprakel	19 28	21 37	23 37	1 37	3 37
Sprakel, Ashölterweg	19 32	21 41	23 41	1 41	3 41
MS-Kinderhaus, Am Knapp	19 34	21 42	23 42	1 42	3 42
MS-Kinderhaus, Am Max-Klemens-Kanal	19 35	21 43	23 43	1 43	3 43
MS-Kinderhaus, Pastorsesch	19 36	21 44	23 44	1 44	3 44
MS-Kinderhaus, Janningsweg	19 38	21 45	23 45	1 45	3 45
Münster, Am Burloh A	19 40	21 46	23 46	1 46	3 46
MS-Kinderhaus, Ermlandweg	19 41	21 47	23 47	1 47	3 47
Münster, Dreizehnerstraße	19 42	21 48	23 48	1 48	3 48
Münster, Germania-Campus	19 44	21 50	23 50	1 50	3 50
Münster, Dreifaltigkeitsk. C	19 45	21 50	23 50	1 50	3 50
Münster, Kanonierplatz	19 47	21 52	23 52	1 52	3 52
Münster, Steinfurter Str.	19 48	21 53	23 53	1 53	3 53
Münster, Tibusstr.	19 50	21 55	23 55	1 55	3 55
Münster, Altstadt/Bült A	19 51	21 56	23 56	1 56	3 56
Münster, Eisenbahnstr. B	19 52	21 57	23 57	1 57	3 57
Münster, Hbf B3	19 55	22 00	0 00	2 00	4 00

**Nacht Samstag auf Sonntag**

<b>Linie</b>	<b>N9</b>	<b>N9</b>	<b>N9</b>	<b>N9</b>	<b>N9</b>
<b>Hinweise</b>	<b>H66</b>	<b>H66</b>	<b>H66</b>	<b>H66</b>	<b>H66</b>
Münster, Hbf B3	20 05	22 05	0 05	2 05	4 15
Münster, Eisenbahnstr. A	20 07	22 07	0 07	2 07	4 17
Münster, Altstadt/Bült B	20 08	22 08	0 08	2 08	4 18
Münster, Tibusstr.	20 10	22 10	0 10	2 10	4 20
Münster, Steinfurter Str.	20 12	22 12	0 12	2 12	4 22
Münster, Kanonierplatz	20 14	22 14	0 14	2 14	4 24
Münster, Dreifaltigkeitsk. A	20 15	22 15	0 15	2 15	4 25
Münster, Germania–Campus	20 16	22 16	0 16	2 16	4 26
Münster, Dreizehnerstraße	20 18	22 18	0 18	2 18	4 28
MS–Kinderhaus, Ermlandweg	20 19	22 19	0 19	2 19	4 29
Münster, Am Burlloh B	20 20	22 20	0 20	2 20	4 30
MS–Kinderhaus, Janningsweg	20 21	22 21	0 21	2 21	4 31
MS–Kinderhaus, Pastorsesch	20 22	22 22	0 22	2 22	4 32
MS–Kinderhaus, Am Max–Klemens–Kanal	20 22	22 22	0 22	2 22	4 32
MS–Kinderhaus, Am Knapp	20 22	22 22	0 22	2 22	4 32
Sprakel, Ashölterweg	20 22	22 22	0 22	2 22	4 32
Sprakel, Haselstiege	20 26	22 26	0 26	2 26	4 36
Sprakel, Nord	20 27	22 27	0 27	2 27	4 37
Greven, Münsterstraße–Süd	20 32	22 32	0 32	2 32	4 42
Greven, Fritz–Pölking–Platz	20 33	22 33	0 33	2 33	4 43
Greven, Martinischule	20 34	22 34	0 34	2 34	4 44
Greven, Saerbecker Strasse	20 35	22 35	0 35	2 35	4 45
Greven, Friedhof	20 36	22 36	0 36	2 36	4 46
Greven, Beckermannstraße	20 37	22 37	0 37	2 37	4 47
Greven, Wentrup	20 37	22 37	0 37	2 37	4 47
Greven, Forsthaus	20 42	22 42	0 42	2 42	4 52
Saerbeck, Abzw. Ladbergen	20 46	22 46	0 46	2 46	4 56
Saerbeck, Mitte	20 47	22 47	0 47	2 47	4 57
Saerbeck, Friedhof	20 48	22 48	0 48	2 48	4 58
Saerbeck, Rathaus	20 48	22 48	0 48	2 48	4 58
Saerbeck, Abzw. Birgte	20 49	22 49	0 49	2 49	4 59
Saerbeck, Am Schulkamp	20 50	22 50	0 50	2 50	5 00
Dörenthe, Hafen	20 54	22 54	0 54	2 54	5 04
Dörenthe, Abzw. Brochterbeck	20 56	22 56	0 56	2 56	5 06
Dörenthe, Abzw. Riesenbeck	20 57	22 57	0 57	2 57	5 07
Ibbenbüren, Dörenther Berg	20 58	22 58	0 58	2 58	5 08
Ibbenbüren, Sommerodelbahn	20 59	22 59	0 59	2 59	5 09
Ibbenbüren, Brügge / Disco	21 00	23 00	1 00	3 00	5 10
<i>Ibbenbüren, Brügge / Disco</i> ⇄	<i>N19 ab</i>	<i>21 02</i>	<i>23 02</i>	<i>1 02</i>	<i>3 02</i>
<i>Osnabrück, Neumarkt D1</i>	<i>N19 an</i>	<i>22 00</i>	<i>0 00</i>	<i>2 00</i>	<i>4 00</i>
<i>Ibbenbüren, Brügge / Disco</i> ⇄	<i>N16 ab</i>		<i>23 11</i>	<i>1 11</i>	<i>3 11</i>
<i>Rheine, Bahnhof</i>	<i>N16 an</i>		<i>23 54</i>	<i>1 54</i>	<i>3 54</i>
<i>Ibbenbüren, Brügge / Disco</i> ⇄	<i>N28 ab</i>	<i>21 05</i>	<i>23 05</i>	<i>1 05</i>	<i>3 05</i>
<i>Recke, Schulzentrum</i>	<i>N28 an</i>	<i>21 30</i>	<i>23 30</i>	<i>1 30</i>	<i>3 30</i>