




Nacht Samstag auf Sonntag

Linie		N16	N16	N16	N16	N16
Hinweise		H66	H66	H66	H66	H66
Rheine, Bahnhof A		20 05	22 05	0 05	2 05	4 05
Rheine, Hues Ecke		20 08	22 08	0 08	2 08	4 08
Rheine, Basiliika		20 10	22 10	0 10	2 10	4 10
Rheine, Emstorplatz		20 10	22 10	0 10	2 10	4 10
Rheine, Johannesschule		20 11	22 11	0 11	2 11	4 11
Rheine, Windmühlenstraße		20 12	22 12	0 12	2 12	4 12
Rheine, Langobardenring		20 12	22 12	0 12	2 12	4 12
Rheine, Marienkirche		20 13	22 13	0 13	2 13	4 13
Rheine, Siedlung FAK		20 14	22 14	0 14	2 14	4 14
Rheine, Am Backhaus		20 17	22 17	0 17	2 17	4 17
Hörstel, Heideschlässchen		20 19	22 19	0 19	2 19	4 19
Hörstel, Merschweg		20 20	22 20	0 20	2 20	4 20
Hörstel, Wiesenstraße		20 21	22 21	0 21	2 21	4 21
Hörstel, Marktplatz		20 22	22 22	0 22	2 22	4 22
Hörstel, Abzw. Bahnhof		20 24	22 24	0 24	2 24	4 24
Hörstel, Evgl. Friedhof		20 25	22 25	0 25	2 25	4 25
Hörstel, Torfmoorsee		20 26	22 26	0 26	2 26	4 26
Bevergern, Althelmig		20 29	22 29	0 29	2 29	4 29
Bevergern, Apotheke		20 30	22 30	0 30	2 30	4 30
Bevergern, Abzw. Westfalenstr.		20 31	22 31	0 31	2 31	4 31
Riesenbeck, Kösters		20 33	22 33	0 33	2 33	4 33
Riesenbeck, Kreisverkehr		20 34	22 34	0 34	2 34	4 34
Riesenbeck, Bevergerner Str.		20 36	22 36	0 36	2 36	4 36
Riesenbeck, Mitte		20 38	22 38	0 38	2 38	4 38
Riesenbeck, Alte Gießerei		20 40	22 40	0 40	2 40	4 40
Riesenbeck, Postmeier		20 40	22 40	0 40	2 40	4 40
Birgte, Kirche		20 41	22 41	0 41	2 41	4 41
Birgte, Bringemeyer		20 42	22 42	0 42	2 42	4 42
Birgte, Kanalbrücke		20 43	22 43	0 43	2 43	4 43
Dörenthe, Botanischer Garten		20 44	22 44	0 44	2 44	4 44
Dörenthe, Abzw. Riesenbeck		20 46	22 46	0 46	2 46	4 46
Ibbenbüren, Dörenther Berg		20 47	22 47	0 47	2 47	4 47
Ibbenbüren, Sommerodelbahn		20 48	22 48	0 48	2 48	4 48
Ibbenbüren, Brügge / Disco		20 49	22 49	0 49	2 49	4 49
<i>Ibbenbüren, Brügge / Disco</i> ⇄	<i>N9 ab</i>	<i>21 05</i>	<i>23 05</i>	<i>1 05</i>	<i>3 05</i>	
<i>Münster, Hbf B3</i>	<i>an</i>	<i>22 00</i>	<i>0 00</i>	<i>2 00</i>	<i>4 00</i>	
<i>Ibbenbüren, Brügge / Disco</i> ⇄	<i>N19 ab</i>	<i>21 02</i>	<i>23 02</i>	<i>1 02</i>	<i>3 02</i>	
<i>Ibbenbüren, Busbf. J</i>	<i>an</i>	<i>21 06</i>	<i>23 06</i>	<i>1 06</i>	<i>3 06</i>	
<i>Osnabrück, Neumarkt D1</i>	<i>an</i>	<i>22 00</i>	<i>0 00</i>	<i>2 00</i>	<i>4 00</i>	
<i>Ibbenbüren, Brügge/Disco</i> ⇄	<i>N28 ab</i>	<i>21 05</i>	<i>23 05</i>	<i>1 05</i>	<i>3 05</i>	
<i>Recke, Schulzentrum</i>	<i>an</i>	<i>21 30</i>	<i>23 30</i>	<i>1 30</i>	<i>3 30</i>	

Nacht Samstag auf Sonntag

Linie		N16	N16	N16	N16	N16
Hinweise		H66	H66	H66	H66	H66
Münster, Hbf B3	N9 ab		20 05	22 05	0 05	2 05
Ibbenbüren, Brügge/Disco 	an		20 59	22 59	0 59	2 59
Osnabrück, Neumarkt A2	N19 ab		20 03	22 03	0 03	2 03
Ibbenbüren, Busbf. H	N19 ab		20 54	22 54	0 54	2 54
Ibbenbüren, Brügge/Disco 	an		21 00	23 00	1 00	3 00
Recke, Schulzentrum H4	N28 ab	18 19	20 31	22 31	0 31	2 31
Ibbenbüren, Brügge/Disco 	an	18 48	21 00	23 00	1 00	3 00
Ibbenbüren, Brügge / Disco		19 21	21 11	23 11	1 11	3 11
Ibbenbüren, Sommerodelbahn		19 22	21 12	23 12	1 12	3 12
Ibbenbüren, Dörenther Berg		19 23	21 13	23 13	1 13	3 13
Dörenthe, Abzw. Riesenbeck		19 24	21 14	23 14	1 14	3 14
Dörenthe, Botanischer Garten		19 26	21 16	23 16	1 16	3 16
Birgte, Kanalbrücke		19 27	21 17	23 17	1 17	3 17
Birgte, Bringemeyer		19 28	21 18	23 18	1 18	3 18
Birgte, Kirche		19 29	21 19	23 19	1 19	3 19
Riesenbeck, Postmeier		19 30	21 20	23 20	1 20	3 20
Riesenbeck, Alte Gießerei		19 31	21 21	23 21	1 21	3 21
Riesenbeck, Mitte		19 31	21 21	23 21	1 21	3 21
Riesenbeck, Bevergerner Str.		19 33	21 23	23 23	1 23	3 23
Riesenbeck, Kreisverkehr		19 35	21 25	23 25	1 25	3 25
Riesenbeck, Kösters		19 36	21 26	23 26	1 26	3 26
Bevergern, Abzw. Westfalenstr.		19 38	21 28	23 28	1 28	3 28
Bevergern, Apotheke		19 39	21 29	23 29	1 29	3 29
Bevergern, Althelmig		19 40	21 30	23 30	1 30	3 30
Hörstel, Abzw. Elseckweg		19 43	21 33	23 33	1 33	3 33
Hörstel, Evgl. Friedhof		19 44	21 34	23 34	1 34	3 34
Hörstel, Abzw. Bahnhof		19 45	21 35	23 35	1 35	3 35
Hörstel, Marktplatz		19 46	21 36	23 36	1 36	3 36
Hörstel, Wiesenstraße		19 47	21 37	23 37	1 37	3 37
Hörstel, Merschweg		19 48	21 38	23 38	1 38	3 38
Hörstel, Heideschlösschen		19 49	21 39	23 39	1 39	3 39
Rheine, Am Backhaus		19 51	21 41	23 41	1 41	3 41
Rheine, Siedlung FAK		19 54	21 44	23 44	1 44	3 44
Rheine, Marienkirche		19 55	21 45	23 45	1 45	3 45
Rheine, Langobardenring		19 56	21 46	23 46	1 46	3 46
Rheine, Windmühlenstraße		19 56	21 46	23 46	1 46	3 46
Rheine, Johannesschule		19 57	21 47	23 47	1 47	3 47
Rheine, Emstorplatz		19 58	21 48	23 48	1 48	3 48
Rheine, Basilika		19 58	21 48	23 48	1 48	3 48
Rheine, Hues Ecke		20 00	21 50	23 50	1 50	3 50
Rheine, Ludgerusbrücke		20 02	21 52	23 52	1 52	3 52
Rheine, Bahnhof A		20 04	21 54	23 54	1 54	3 54